



## Informace o pozemku

Parcelní číslo: [st. 176](#) 

Obec: [Jívka \[579378\]](#) 

Katastrální území: [Janovice u Trutnova \[657051\]](#)

Číslo LV: [73](#)

Výměra [m<sup>2</sup>]: 234

Typ parcely: Parcela katastru nemovitostí


Mapový list:

Určení výměry: Graficky nebo v digitalizované mapě


Druh pozemku: zastavěná plocha a nádvoří




## Součástí je stavba

Budova s číslem popisným: [Jívka \[61379\]](#) ; č. p. 343; stavba pro dopravu

Stavba stojí na pozemku: p. č. [st. 176](#)

Stavební objekt: [č. p. 343](#) 

Adresní místa: [č. p. 343](#) 

## Vlastníci, jiní oprávnění

Vlastnické právo	Podíl
Česká republika	
Právo hospodařit s majetkem státu	Podíl
Správa železnic, státní organizace, Dlážděná 1003/7, Nové Město, 11000 Praha 1	

## Způsob ochrany nemovitosti

Název

chráněná krajinná oblast - II.-IV.zóna

## Seznam BPEJ

Parcela nemá evidované BPEJ.


## Omezení vlastnického práva

Nejsou evidována žádná omezení.

## Jiné zápisy

Nejsou evidovány žádné jiné zápisy.

 Řízení, v rámci kterých byl k nemovitosti zapsán cenový údaj

Nemovitost je v územním obvodu, kde státní správu katastru nemovitostí ČR vykonává [Katastrální úřad pro Královéhradecký kraj, Katastrální pracoviště Trutnov](#) 

Zobrazené údaje mají informativní charakter. Platnost dat k 07.01.2022 14:00.

